



# LATVIJAS REPUBLIKA

Daugavpils pilsēta, Marijas iela 1E

Nekustamā īpašuma kadastra Nr.0500-003-3706

## ZEMES ROBEŽU PLĀNS

Robežas noteiktas atbilstoši Daugavpils pilsētas domes privatizācijas komisijas 2006.gada 26.janvāra pasūtījumam Nr.02.02-14/102

Robežu plāns sastādīts pēc 2005. gada uzmērīšanas materiāliem mērogā 1 : 1000 ar mērogā 1 : 500 noteiktību

Zemes platība ir 0.2211 ha ( 2211 kv.m ).



**VALSTS ZEMES DIENESTS**  
**Dienvidlatgales reģionālā nodaļa**

Nodaļas vadītāja  
vietnieks

*K. K.*

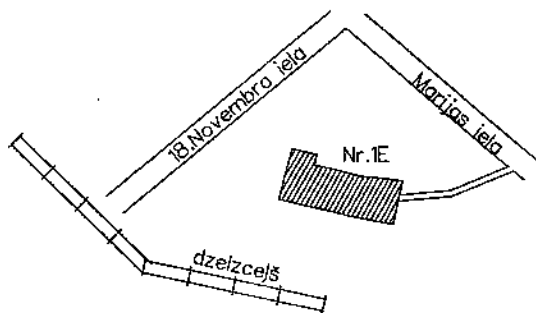
*L. Kirčenko*

03.04.2006

ROBEŽPUNKTU KOORDINĀTAS

| Nr. | X         | Y         |
|-----|-----------|-----------|
| 166 | 194457.29 | 658876.73 |
| 167 | 194457.15 | 658877.31 |
| 168 | 194453.49 | 658892.94 |
| 169 | 194446.68 | 658891.30 |
| 170 | 194438.96 | 658922.22 |
| 171 | 194435.62 | 658949.63 |
| 158 | 194407.38 | 658943.37 |
| 159 | 194412.81 | 658915.60 |
| 160 | 194424.39 | 658868.33 |
| 172 | 194456.08 | 658876.44 |

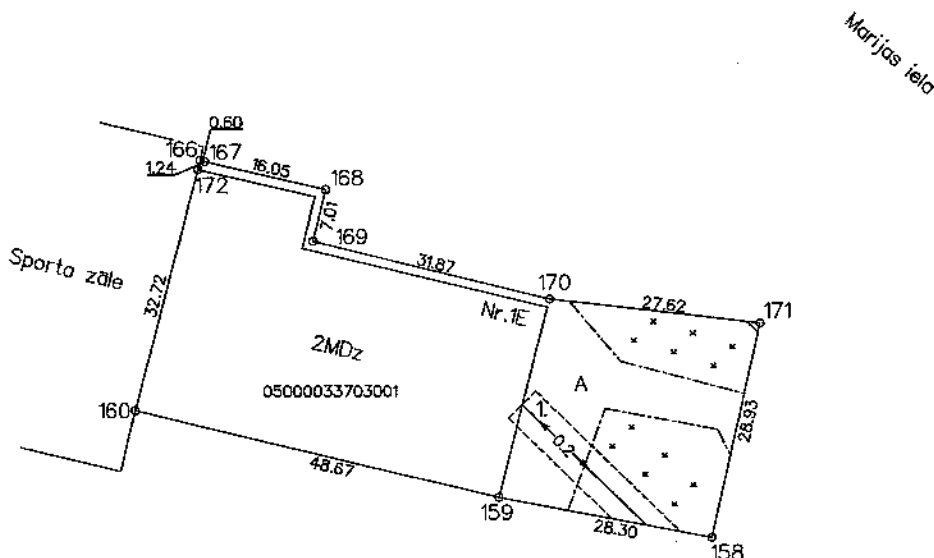
ZEMES  
IZVIETOJUMA SHĒMA





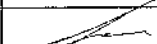


Koordinātu sistēma LKS 92 TM  
Mēroga koeficients : 0.999910  
platība 0.2211 ha (2211 kv.m)

NEKUSTAMĀ ĪPAŠUMA LIETOŠANAS  
TIESTBU APGRŪTINĀJUMI

- 0.20501 - aizsargjosla gar elektrisko tīklu gaisvadu līniju ar nominālo spriegumu 0.2kV - 0.0114 ha
- 0.060201-zemes īpašniekam nepiederoša būve - 05000033703001



Ortofotokartes Nr.2443-42-54

|  <b>LATVIJAS VALSTS MĒRNIĒKS</b><br>Licences Nr.145<br>Daugavpils, Rīgas iela 18; tālr. 5407158, fakss 5407158; www.latvijasmernieks.lv |  |             |             |
|--|--|-------------|-------------|
| Biroja vadītājs  |  | V. Simonovs | 10.03.2006. |
| Mērniece   |  | S. Ivanovs  | 17.08.2005  |
| Mērniece   |  | R. Kīslis   | 28.02.2006. |
| Plānu zīmēja   |  | R. Kīslis   | 01.03.2006. |

Mērogs 1:1000