

LATVIJAS REPUBLIKA

**ZEMES ROBEŽU, SITUĀCIJAS UN
APGRŪTINĀJUMU PLĀNS**

Zemes vienības kadastra apzīmējums: 0500 004 1104

Adrese: Daugavpils, 18.novembra iela 85

Zemes kadastrālā uzmērīšana veikta pamatojoties uz Daugavpils pilsētas Zemes komisijas 2007.gada 4.decembra lēmumu Nr.153 „Par valsts un pašvaldības zemes īpašuma tiesību atzinumu zemes robežu plānu izgatavošanai”.

Robežas un apvidus objekti uzmērīti 2008.gada 03.martā

Aprūtinājumu saraksts:

1.	04020102 aizsargjosla ap kultūras pieminekli – 0.3114ha (Daugavpils pilsētas domes 2006.gada 8.jūnija lēmums Nr.461 „Par Daugavpils pilsētas teritorijas plānojumu 2006.-2018.gadiem”)
----	--




Aprūtinājumu plāns sastādīts 2008.gada 03.martā

Plāna mērogs 1:1000

Zemes vienības platība 0.3114 ha

Zemes kadastrālās uzmērīšanas darbus veica VSIA “Latvijas Valsts mērnieks”, licence Nr.145, izsniegta 16.11.2006, reģ.Nr. 40003783960, Strēlnieku iela 1–8, Rīga, LV – 1010

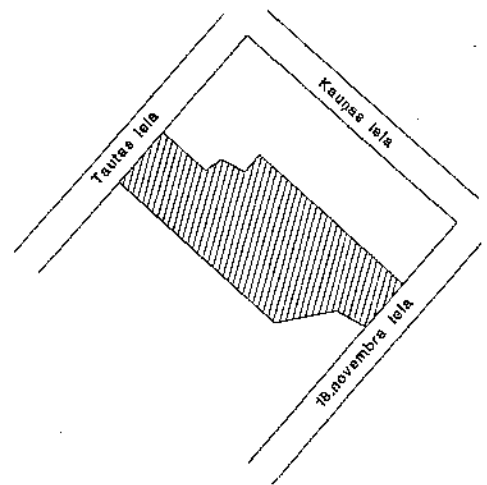
Daugavpils birojs, Rīgas ielā 18 – 25, Daugavpils, LV – 5401

VSIA „Latvijas Valsts mērnieks” Daugavpils biroja vadītājs		Vladislavs Simonovs	05.03.2008
Mērnieki apliecina, ka zemes kadastrālā uzmērīšana veikta atbilstoši LR Ministru kabineta 2007.gada 20.marta noteikumiem Nr.182 “Noteikumi par nekustāmā īpašuma objekta noteikšanu.”		Rihards Raubiško	03.03.2008
Ierosinātājs ir informēts par Zemes kadastrālās uzmērīšanas laikā veiktajām darbībām, to rezultātiem.		Daugavpils pilsētas domes galvenā arhitekte Inguna Kokina	05.03.2008

ZEMES LIETOŠANAS VEIDU EKSPLIKĀCIJA

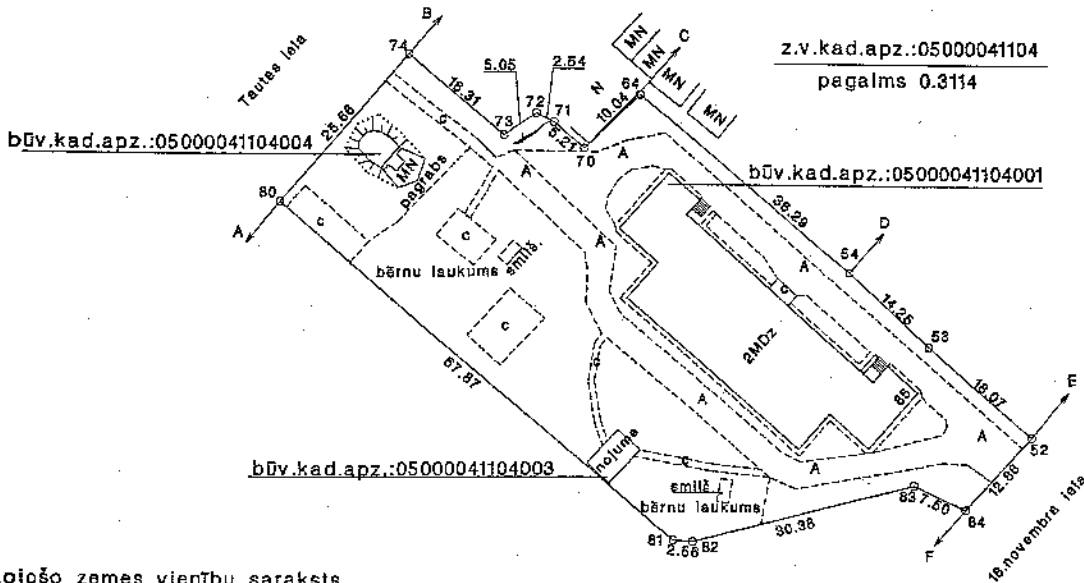
zemes vienības platība ha	Lauksaimniecībā izmantojamā zeme	TĀJĀ SKAITĀ				Meži	Krūmāji	Purvi	Zem ūdeņiem	t.sk. Zem zivju dīķiem	Zem ēkām un pagalmiem	Zem ceļiem	Pārējās zemes
		Aramzeme	Augļu dārzi	Plavas	Ganības								
0.3114										0.3114			

Zemes vienības izvietojuma shēma



ZEMES VIENĪBAS ROBEŽPUNKTU KOORDINĀTAS
Koordinātu sistēma: LKS92 TM
Mēroga koeficients 0.999902

Nr.	X	Y
80	194864.52	658985.73
74	194883.86	659002.60
73	194873.22	659014.96
72	194876.10	659019.11
71	194874.90	659021.35
70	194871.46	659025.26
64	194878.53	659032.39
54	194855.35	659060.31
53	194845.72	659070.81
52	194833.91	659084.49
84	194824.38	659075.87
83	194827.53	659069.06
82	194819.93	659039.64
81	194820.17	659037.09



z.v.kad.apz.:05000041104
pagalms 0.3114


Robežojošo zemes vienību saraksts

No A	īdz B	z.v. kad. apz. 05000041003
No B	īdz C	z.v. kad. apz. 05000041111
No C	īdz D	z.v. kad. apz. 05000041102
No D	īdz E	z.v. kad. apz. 05000041103
No E	īdz F	z.v. kad. apz. 05000049108
No F	īdz A	z.v. kad. apz. 05000041105

Saīsinājumi:

z.v. kad. apz. zemes vienības kadastra apzīmējums
būv. kad. apz. – būves kadastra apzīmējums

Zemes vienības platība 0.3114 ha



Plāna mērogs 1:1000

Saskaņoja: Daugavpils pilsētas domes galvenā arhitekta

Plānu izgatavoja mērnieks

Inguna Kokina

Rihards Raubiško

05.03.2008.

03.03.2008