

LATVIJAS REPUBLIKA

ZEMES VIENĪBAS ROBEŽU, SITUĀCIJAS UN APGRŪTINĀJUMU PLĀNS

Zemes vienības kadastra apzīmējums: 0500 004 6219

Adrese: Liepājas iela 37, Daugavpils.

Zemes kadastrālā uzmērīšana veikta, pamatojoties uz Daugavpils pilsētas domes 2012.gada 12.janvāra lēmumu Nr.23 „Par zemes gabalu, kadastra apzīmējumi 05000046219, 05000040011, 05000046223, piekritību un nekustamā īpašuma Liepājas ielā 37, Daugavpilī, ierakstīšanu zemesgrāmatā”.


Robežas un apvidus objekti uzmērīti 2012.gada 31.janvārī.

Apgrūtinājumu saraksts: apgrūtinājumu nav.

Plāna mērogs 1:500

Zemes vienības platība 0.2941 ha

Zemes kadastrālās uzmērīšanas darbus veica VSIA “Latvijas Valsts mērnīeks”, reģ.Nr.40003783960, Mārstaļu iela 19, Rīga, LV-1050, Dienvidlatgales birojs, Rīgas ielā 18-25, Daugavpils, LV-5401. Sertificēts mērnīeks Sergejs Kovaļovs (sert.Nr.BB-130, derīgs no 09.12.2010. līdz 08.12.2015.)

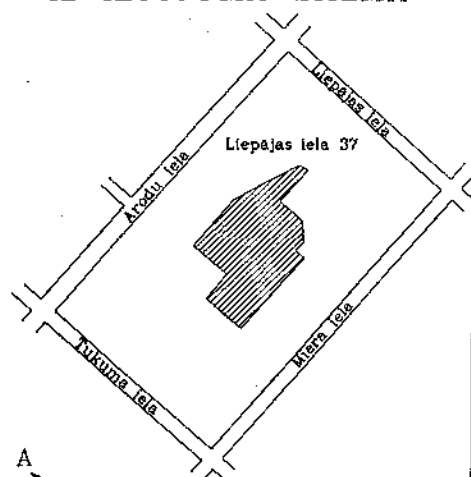


| | | | |
|---|--|--|-------------|
| VSIA “Latvijas Valsts mērnīeks” Dienvidlatgales biroja vadītājs | | | |
| Sertificēts mērnīeks apliecina, ka zemes kadastrālā uzmērīšana veikta atbilstoši LR Ministru kabineta 2007.gada 20.marta noteikumiem Nr.182 “Noteikumi par nekustamā īpašuma objekta noteikšanu.” | | Sergejs Kovaļovs | 13.03.2012. |
| Ierosinātājs ir informēts par Zemes kadastrālās uzmērīšanas laikā veiktajām darbībām, to rezultātiem. | | Daugavpils pilsētas domes Pilsētplānošanas nodaļas vadītāja Inta Ruskule | 13.03.2012. |

zemes lietošanas veidu eksplikācija

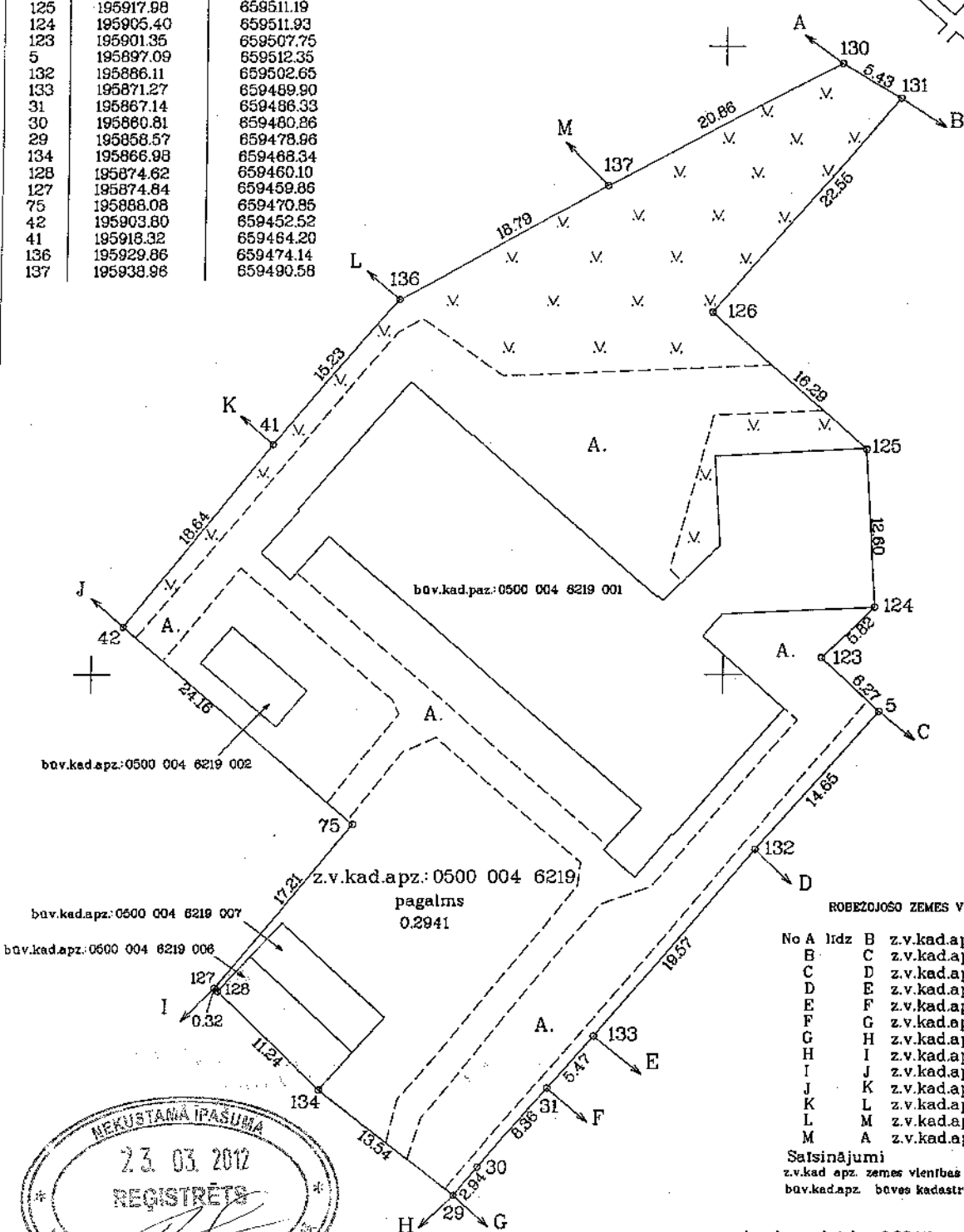
| Kopplatība ha | zemes lietošanas veidu eksplikācija | | | | | | | | | | | | |
|---------------|-------------------------------------|-------------|-------------|--------|--------|------|---------|-------|------------|------------------------|-----------------------|------------|---------------|
| | Lauksaimn. izmant. zeme | tajā skaitā | | | | Meži | Krūmāji | Purvi | Zem ņepiem | T.sk. Zem zivju dīķiem | Zem ekām un pagalmiem | Zem ceļiem | Pārējās zemes |
| | | Aramzeme | Augļu dārzi | Plavas | Canbas | | | | | | | | |
| 0.2941 | - | - | - | - | - | - | - | - | - | - | - | - | 0.2941 |

ZEMES VIENĪBAS IZVIETOJUMA SHĒMA



ZEMES VIENĪBAS ROBEZPUNKTU KOORDINĀTAS
 Koordinātu sistēma LKS92 TM
 Mēroga koeficients : 0.999912

| Nr. | X | Y |
|-----|-----------|-----------|
| 130 | 195948.64 | 659509.06 |
| 131 | 195945.90 | 659513.75 |
| 126 | 195928.62 | 659499.03 |
| 125 | 195917.98 | 659511.19 |
| 124 | 195905.40 | 659511.93 |
| 123 | 195901.35 | 659507.75 |
| 5 | 195897.09 | 659512.35 |
| 132 | 195886.11 | 659502.65 |
| 133 | 195871.27 | 659489.90 |
| 31 | 195867.14 | 659486.33 |
| 30 | 195860.81 | 659480.86 |
| 29 | 195858.57 | 659478.96 |
| 134 | 195866.98 | 659468.34 |
| 128 | 195874.62 | 659460.10 |
| 127 | 195874.84 | 659459.86 |
| 75 | 195888.08 | 659470.85 |
| 42 | 195903.80 | 659452.52 |
| 41 | 195918.32 | 659464.20 |
| 136 | 195929.86 | 659474.14 |
| 137 | 195938.96 | 659490.58 |



ROBEŽOJOŠO ZEMES VIENĪBU SARAKSTS

| No | A | Iudz | B | z.v.kad.apz. | 0500 | 004 | 6212 |
|----|---|------|---|--------------|------|-----|------|
| B | C | | | z.v.kad.apz. | 0500 | 004 | 6214 |
| C | D | | | z.v.kad.apz. | 0500 | 004 | 6202 |
| D | E | | | z.v.kad.apz. | 0500 | 004 | 6215 |
| E | F | | | z.v.kad.apz. | 0500 | 004 | 6222 |
| F | G | | | z.v.kad.apz. | 0500 | 004 | 6216 |
| G | H | | | z.v.kad.apz. | 0500 | 004 | 6217 |
| H | I | | | z.v.kad.apz. | 0500 | 004 | 0010 |
| I | J | | | z.v.kad.apz. | 0500 | 004 | 6205 |
| J | K | | | z.v.kad.apz. | 0500 | 004 | 6206 |
| K | L | | | z.v.kad.apz. | 0500 | 004 | 6207 |
| L | M | | | z.v.kad.apz. | 0500 | 004 | 6208 |
| M | A | | | z.v.kad.apz. | 0500 | 004 | 6209 |

Saīsinājumi
 z.v.kad.apz. zemes vienības kadastra apzīmējums
 buv.kad.apz. būves kadastra apzīmējums

zemes vienības platība 0.2941ha
 Plāna mērogs 1:500



| | | | |
|--|----------|------------|-------------|
| Daugavpils pilsētas domes Pilsētpārvaldes nodaļas vadītāja | paraksts | I.Ruskule | 13.03.2012. |
| Plānu izgatavoja mērnieks | | S.Kovaļovs | 31.01.2012. |